

Региональное отделение по Ханты-Мансийскому автономному округу - Югре филиала Федерального государственного бюджетного учреждения "Федеральная кадастровая палата Росреестра" по Уральскому федеральному округу

полное наименование органа регистрации прав

Выписка из Единого государственного реестра недвижимости об объекте недвижимости

Сведения о характеристиках объекта недвижимости

На основании запроса от 09.12.2022, поступившего на рассмотрение 09.12.2022, сообщаем, что согласно записям Единого государственного реестра недвижимости:

Раздел 1 Лист 1

Земельный участок			
вид объекта недвижимости			

Лист № 1 раздела 1	Всего листов раздела 1: 6	Всего разделов: 5	Всего листов выписки: 12
--------------------	---------------------------	-------------------	--------------------------

10.12.2022г. № КУВИ-001/2022-220073886	
Кадастровый номер:	86:10:0101247:3411
Номер кадастрового квартала:	86:10:0101247
Дата присвоения кадастрового номера:	06.10.2021

Ранее присвоенный государственный учетный номер:	данные отсутствуют
Местоположение:	Ханты-Мансийский автономный округ - Югра, г. Сургут, ул. Инженерная
Площадь:	1447 +/- 13
Кадастровая стоимость, руб.:	4597437.34
Кадастровые номера расположенных в пределах земельного участка объектов недвижимости:	данные отсутствуют
Кадастровые номера объектов недвижимости, из которых образован объект недвижимости:	86:10:0101247:68
Кадастровые номера образованных объектов недвижимости:	данные отсутствуют
Категория земель:	Земли населенных пунктов
Виды разрешенного использования:	Склад
Сведения о кадастровом инженере:	6457, образованием земельного участка путем перераспределения земельного участка с кадастровыми номерами 86:10:0101247:68 и земель, находящихся в государственной или муниципальной собственности, расположенного по адресу: Ханты-Мансийский автономный округ - Югра, г.Сургут, ул.Инженерная., 20-21, 2021-05-20
Сведения о лесах, водных объектах и об иных природных объектах, расположенных в пределах земельного участка:	данные отсутствуют



ДОКУМЕНТ ПОДПИСАН
ЭЛЕКТРОННОЙ ПОДПИСЬЮ


Сертификат: 64575127400433833109200328139839306360

Владелец: ФЕДЕРАЛЬНАЯ СЛУЖБА ГОСУДАРСТВЕННОЙ
РЕГИСТРАЦИИ, КАДАСТРА И КАРТОГРАФИИ
Действителен: с 17.05.2022 по 10.08.2023

полное наименование должности

инициалы, фамилия

Земельный участок			
вид объекта недвижимости			
Лист № 2 раздела 1	Всего листов раздела 1: 6	Всего разделов: 5	Всего листов выписки: 12
10.12.2022г. № КУВИ-001/2022-220073886			
Кадастровый номер:		86:10:0101247:3411	
Сведения о том, что земельный участок полностью расположен в границах зоны с особыми условиями использования территории, территории объекта культурного наследия, публичного сервитута:		<p>Земельный участок полностью расположен в границах зоны с реестровым номером 86:00-6.172 от 10.01.2020, ограничение использования земельного участка в пределах зоны: Согласно п. 6 ст. 67.1 Водному кодексу в границах зоны затопления, подтопления запрещаются: 1) размещение новых населенных пунктов и строительство объектов капитального строительства без обеспечения инженерной защиты таких населенных пунктов и объектов от затопления; 2) использование сточных вод в целях регулирования плодородия почв; 3) размещение кладбищ, скотомогильников, объектов размещения отходов производства и потребления, химических, взрывчатых, токсичных, отравляющих и ядовитых веществ, пунктов хранения и захоронения радиоактивных отходов; 4) осуществление авиационных мер по борьбе с вредными организмами., вид/наименование: Зона подтопления, прилегающей к зоне затопления территории МО городской округ г. Сургут ХМАО-Югры, затапливаемая водами р. Обь при половодьях и паводках 1-процентной обеспеченности (повторяемость один раз в 100 лет) либо в результате ледовых заторов и зажоров, тип: Зоны с особыми условиями использования территории, номер: б/н, дата решения: 16.09.2019, номер решения: 137, наименование ОГВ/ОМСУ: Федеральное агентство водных ресурсов (Росводресурсы), г. Тюмень Земельный участок полностью расположен в границах зоны с реестровым номером 86:00-6.171 от 10.01.2020, ограничение использования земельного участка в пределах зоны: Согласно п. 6 ст. 67.1 Водному кодексу в границах зоны затопления, подтопления запрещаются: 1) размещение новых населенных пунктов и строительство объектов капитального строительства без обеспечения инженерной защиты таких населенных пунктов и объектов от затопления; 2) использование сточных вод в целях регулирования плодородия почв; 3) размещение кладбищ, скотомогильников, объектов размещения отходов производства и потребления, химических, взрывчатых, токсичных, отравляющих и ядовитых веществ, пунктов хранения и захоронения радиоактивных отходов; 4) осуществление авиационных мер по борьбе с вредными организмами., вид/наименование: Территория слабого подтопления (при глубине залегания грунтовых вод от 2-3 метров) в границах зоны подтопления, прилегающей к зоне затопления территории МО городской округ г. Сургут ХМАО-Югры, затапливаемая водами р. Обь, тип: Зоны с особыми условиями использования территории, номер: б/н, дата решения: 16.09.2019, номер решения: 137, наименование ОГВ/ОМСУ: Федеральное агентство водных ресурсов (Росводресурсы), г. Тюмень Земельный участок полностью расположен в границах зоны с реестровым номером 86:10-6.353 от 15.07.2020, ограничение использования земельного участка в пределах зоны: 1) Ограничения определяются в зависимости от местоположения объекта; 2) Высота объектов не должна превышать максимальную абсолютную отметку верха в диапазоне Н=130.00 м-135.00 м в Балтийской системе высот 1977 г.; 3) Запрещается размещать иные радиопередающие средства (объекты), работающие в диапазоне частот</p>	

полное наименование должности		 ДОКУМЕНТ ПОДПИСАН ЭЛЕКТРОННОЙ ПОДПИСЬЮ Сертификат: 64575127400433833109200328139839306360 Владелец: ФЕДЕРАЛЬНАЯ СЛУЖБА ГОСУДАРСТВЕННОЙ РЕГИСТРАЦИИ, КАДАСТРА И КАРТОГРАФИИ Действителен: с 17.05.2022 по 10.08.2023	инициалы, фамилия

Земельный участок			
вид объекта недвижимости			
Лист № 3 раздела 1	Всего листов раздела 1: 6	Всего разделов: 5	Всего листов выписки: 12
10.12.2022г. № КУВИ-001/2022-220073886			
Кадастровый номер:		86:10:0101247:3411	
Сведения о том, что земельный участок полностью расположен в границах зоны с особыми условиями использования территории, территории объекта культурного наследия, публичного сервитута:		<p>0,190 МГц-1,750 МГц, 75 МГц, 3 МГц-300 МГц, 118 МГц-137 МГц, 2000 МГц-4000 МГц, 1030 МГц, 1090 МГц, 108 МГц-117,975 МГц, 962 МГц-1213 МГц, 329 МГц-335 МГц; 4) Размещение новых и реконструкция существующих объектов / сооружений допускается при наличии документов, подтверждающих отсутствие влияния объекта на безопасность полетов и на работу средств радиотехнического обеспечения полетов и авиационной электросвязи., вид/наименование: Четвертая подзона приаэродромной территории аэродрома Сургут часть 4 (сектор 6), тип: Охранная зона транспорта, дата решения: 11.02.2020, номер решения: № 151-П, наименование ОГВ/ОМСУ: Министерство транспорта Российской Федерации Федеральное агентство воздушного транспорта (Росавиация) Земельный участок полностью расположен в границах зоны с реестровым номером 86:10-6.359 от 15.07.2020, ограничение использования земельного участка в пределах зоны: Ограничения использования объектов недвижимости и осуществления деятельности: 1) Запрещается размещать объекты, способствующие привлечению и массовому скоплению птиц: звероводческие фермы, скотобойни; подсобные хозяйства (свинарники, коровники, птицефермы, зверофермы, рыбные пруды); места концентрированных выбросов пищевых отходов, свалки пищевых отходов; новые водоемы, реки, болота; скотомогильники; мусоросжигательные и мусороперерабатывающие заводы, объекты сортировки мусора; 2) Запрещается осуществлять деятельность, способствующую привлечению и массовому скоплению птиц: вспашка и перепахивание сельскохозяйственных полей с зерновыми культурами в дневное время; допущение произрастание высокой береговой и прибрежной растительности; выпас скота., вид/наименование: Шестая подзона приаэродромной территории аэродрома Сургут, тип: Охранная зона транспорта, дата решения: 11.02.2020, номер решения: № 151-П, наименование ОГВ/ОМСУ: Министерство транспорта Российской Федерации Федеральное агентство воздушного транспорта (Росавиация) Земельный участок полностью расположен в границах зоны с реестровым номером 86:10-6.366 от 15.07.2020, ограничение использования земельного участка в пределах зоны: Ограничения использования объектов недвижимости и осуществления деятельности: 1) Запрещается размещать опасные производственные объекты, определенные ФЗ «О промышленной безопасности опасных производственных объектов», функционирование которых может повлиять на безопасность полетов воздушных судов; 2) Высота объекта и радиусы зон поражения при возникновении аварии на опасном производственном объекте не должны превышать абсолютную максимальную отметку верха 210.66 м в Балтийской системе высот 1977 года и допустимые абсолютные максимальные отметки верха, установленные в границах подзоны №3; 3) Ограничения распространяются на строящиеся (проектируемые) и реконструируемые опасные производственные объекты., вид/наименование: Пятая подзона приаэродромной территории аэродрома Сургут, тип: Охранная зона транспорта, дата решения:</p>	



ДОКУМЕНТ ПОДПИСАН
ЭЛЕКТРОННОЙ ПОДПИСЬЮ


Сертификат: 64575127400433833109200328139839306360

Владелец: ФЕДЕРАЛЬНАЯ СЛУЖБА ГОСУДАРСТВЕННОЙ
РЕГИСТРАЦИИ, КАДАСТРА И КАРТОГРАФИИ
Действителен: с 17.05.2022 по 10.08.2023

полное наименование должности

инициалы, фамилия

Земельный участок			
вид объекта недвижимости			
Лист № 4 раздела 1	Всего листов раздела 1: 6	Всего разделов: 5	Всего листов выписки: 12
10.12.2022г. № КУВИ-001/2022-220073886			
Кадастровый номер:		86:10:0101247:3411	
Сведения о том, что земельный участок полностью расположен в границах зоны с особыми условиями использования территории, территории объекта культурного наследия, публичного сервитута:		11.02.2020, номер решения: № 151-П, наименование ОГВ/ОМСУ: Министерство транспорта Российской Федерации Федеральное агентство воздушного транспорта (Росавиация) Земельный участок полностью расположен в границах зоны с реестровым номером 86:10-6.380 от 16.07.2020, ограничение использования земельного участка в пределах зоны: При установлении приаэродромной территории устанавливаются ограничения использования земельных участков и (или) расположенных на них объектов недвижимости и осуществления экономической и иной деятельности в соответствии с Решением об установлении приаэродромной территории аэродрома Сургут, принятым Приказом РОСАВИАЦИИ № 151-П от 11.02.2020 г. Срок установления ограничений бессрочный. В соответствии с п. 2 Правил выделения на ПТ подзон, утвержденных постановлением Правительства РФ от 02.12.2017 №1460. 1) Высота объектов не должна превышать максимальную абсолютную отметку верха Н=210.66 м в Балтийской системе высот 1977 г.;2) Ограничения распространяются на новые и реконструируемые объекты/сооружения., вид/наименование: Третья подзона приаэродромной территории аэродрома Сургут часть 1 (сектор 1), тип: Охранная зона транспорта, дата решения: 11.02.2020, номер решения: № 151-П, наименование ОГВ/ОМСУ: Министерство транспорта Российской Федерации Федеральное агентство воздушного транспорта (Росавиация)	
Сведения о том, что земельный участок расположен в границах особой экономической зоны, территории опережающего социально-экономического развития, зоны территориального развития в Российской Федерации, игровой зоны:		данные отсутствуют	
Сведения о том, что земельный участок расположен в границах особо охраняемой природной территории, охотничьих угодий, лесничеств:		данные отсутствуют	
Сведения о результатах проведения государственного земельного надзора:		данные отсутствуют	
Сведения о расположении земельного участка в границах территории, в отношении которой утвержден проект межевания территории:		данные отсутствуют	
Условный номер земельного участка:		данные отсутствуют	
Сведения о принятии акта и (или) заключении договора, предусматривающих предоставление в соответствии с земельным законодательством исполнительным органом государственным органом власти или органом местного самоуправления, находящегося в государственной или муниципальной собственности земельного участка для строительства наемного дома социального использования или наемного дома коммерческого использования:		данные отсутствуют	

 <p>ДОКУМЕНТ ПОДПИСАН ЭЛЕКТРОННОЙ ПОДПИСЬЮ</p>	
<p>Сертификат: 64575127400433833109200328139839306360</p> <p>Владелец: ФЕДЕРАЛЬНАЯ СЛУЖБА ГОСУДАРСТВЕННОЙ РЕГИСТРАЦИИ, КАДАСТРА И КАРТОГРАФИИ</p> <p>Действителен: с 17.05.2022 по 10.08.2023</p>	<p>полное наименование должности</p>
	<p>инициалы, фамилия</p>

Земельный участок			
вид объекта недвижимости			
Лист № 5 раздела 1	Всего листов раздела 1: 6	Всего разделов: 5	Всего листов выписки: 12
10.12.2022г. № КУВИ-001/2022-220073886			
Кадастровый номер:		86:10:0101247:3411	
Сведения о том, что земельный участок или земельные участки образованы на основании решения об изъятии земельного участка и (или) расположенного на нем объекта недвижимости для государственных или муниципальных нужд:		данные отсутствуют	
Сведения о том, что земельный участок образован из земель или земельного участка, государственная собственность на которые не разграничена:		данные отсутствуют	
Сведения о наличии земельного спора о местоположении границ земельных участков:		данные отсутствуют	
Статус записи об объекте недвижимости:		Сведения об объекте недвижимости имеют статус "актуальные"	
Особые отметки:		<p>Сведения об ограничениях права на объект недвижимости, обременениях данного объекта, не зарегистрированных в реестре прав, ограничений прав и обременений недвижимого имущества: вид ограничения (обременения): ограничения прав на земельный участок, предусмотренные статьями 56, 56.1 Земельного кодекса Российской Федерации; срок действия: с 06.10.2021; реквизиты документа-основания: приказ Об определении границ зон заопления, подтопления территории муниципального образования городской округ Сургут, прилегающей к реке Обь от 16.09.2019 № 137 выдан: Федеральное агентство водных ресурсов (Росводресурсы), г Тюмень . вид ограничения (обременения): ограничения прав на земельный участок, предусмотренные статьями 56, 56.1 Земельного кодекса Российской Федерации; срок действия: с 06.10.2021; реквизиты документа-основания: приказ Об определении границ зон заопления, подтопления территории муниципального образования городской округ Сургут, прилегающей к реке Обь от 16.09.2019 № 137 выдан: Федеральное агентство водных ресурсов (Росводресурсы), г .Тюмень . вид ограничения (обременения): ограничения прав на земельный участок, предусмотренные статьями 56, 56.1 Земельного кодекса Российской Федерации; срок действия: с 06.10.2021; реквизиты документа-основания: приказ об установлении приаэродромной территории аэродрома Сургут от 11.02.2020 № № 151-П выдан: Министерство транспорта Российской Федерации Федеральное агенство воздушного транспорта (Росавиация). вид ограничения (обременения): ограничения прав на земельный участок, предусмотренные статьями 56, 56.1 Земельного кодекса Российской Федерации; срок действия: с 06.10.2021; реквизиты документа-основания: приказ об установлении приаэродромной территории аэродрома Сургут от 11.02.2020 № № 151-П выдан: Министерство транспорта Российской Федерации Федеральное агенство воздушного транспорта (Росавиация). вид ограничения (обременения): ограничения прав на земельный участок, предусмотренные статьями 56,</p>	



ДОКУМЕНТ ПОДПИСАН
ЭЛЕКТРОННОЙ ПОДПИСЬЮ

Сертификат: 64575127400433833109200328139839306360

Владелец: ФЕДЕРАЛЬНАЯ СЛУЖБА ГОСУДАРСТВЕННОЙ
РЕГИСТРАЦИИ, КАДАСТРА И КАРТОГРАФИИ
Действителен: с 17.05.2022 по 10.08.2023

полное наименование должности

инициалы, фамилия

Земельный участок			
вид объекта недвижимости			
Лист № 6 раздела 1	Всего листов раздела 1: 6	Всего разделов: 5	Всего листов выписки: 12
10.12.2022г. № КУВИ-001/2022-220073886			
Кадастровый номер:		86:10:0101247:3411	
		<p>56.1 Земельного кодекса Российской Федерации; срок действия: с 06.10.2021; реквизиты документа-основания: приказ об установлении приаэродромной территории аэродрома Сургут от 11.02.2020 № № 151-П выдан: Министерство транспорта Российской Федерации Федеральное агенство воздушного транспорта (Росавиация). вид ограничения (обременения): ограничения прав на земельный участок, предусмотренные статьями 56, 56.1 Земельного кодекса Российской Федерации; срок действия: с 06.10.2021; реквизиты документа-основания: приказ об установлении приаэродромной территории аэродрома Сургут от 11.02.2020 № № 151-П выдан: Министерство транспорта Российской Федерации Федеральное агенство воздушного транспорта (Росавиация) .</p> <p>Граница земельного участка пересекает границы земельных участков (земельного участка) с кадастровыми номерами (кадастровым номером) 86:10:0101247:68. Сведения, необходимые для заполнения разделов: 2 - Сведения о зарегистрированных правах; 4 - Сведения о частях земельного участка, отсутствуют.</p>	
Получатель выписки:		Лешкова Юлия Александровна, действующий(ая) на основании документа "" АДМИНИСТРАЦИЯ ГОРОДА СУРГУТА	



ДОКУМЕНТ ПОДПИСАН
ЭЛЕКТРОННОЙ ПОДПИСЬЮ

Сертификат: 64575127400433833109200328139839306360


Владелец: ФЕДЕРАЛЬНАЯ СЛУЖБА ГОСУДАРСТВЕННОЙ
РЕГИСТРАЦИИ, КАДАСТРА И КАРТОГРАФИИ
Действителен: с 17.05.2022 по 10.08.2023

полное наименование должности

инициалы, фамилия

Выписка из Единого государственного реестра недвижимости об объекте недвижимости
Описание местоположения земельного участка

Земельный участок			
вид объекта недвижимости			
Лист № 1 раздела 3	Всего листов раздела 3: 1	Всего разделов: 5	Всего листов выписки: 12
10.12.2022г. № КУВИ-001/2022-220073886			
Кадастровый номер:		86:10:0101247:3411	

План (чертеж, схема) земельного участка			
			
Масштаб 1:500	Условные обозначения:		

<div><div><p>ДОКУМЕНТ ПОДПИСАН ЭЛЕКТРОННОЙ ПОДПИСЬЮ</p><p>Сертификат: 64575127400433833109200328139839306360</p><p>Владелец: ФЕДЕРАЛЬНАЯ СЛУЖБА ГОСУДАРСТВЕННОЙ РЕГИСТРАЦИИ, КАДАСТРА И КАРТОГРАФИИ</p><p>Действителен: с 17.05.2022 по 10.08.2023</p></div></div>			
полное наименование должности		инициалы, фамилия	

Выписка из Единого государственного реестра недвижимости об объекте недвижимости

Описание местоположения земельного участка

Земельный участок			
вид объекта недвижимости			
Лист № 1 раздела 3.1	Всего листов раздела 3.1: 1	Всего разделов: 5	Всего листов выписки: 12
10.12.2022г. № КУВИ-001/2022-220073886			
Кадастровый номер:		86:10:0101247:3411	

Описание местоположения границ земельного участка							
№ п/п	Номер точки		Дирекционный угол	Горизонтальное проложение, м	Описание закрепления на местности	Кадастровые номера смежных участков	Сведения об адресах правообладателей смежных земельных участков
	начальная	конечная					
1	2	3	4	5	6	7	8
1	1.1.1	1.1.2	74°7.5`	29.03	данные отсутствуют	данные отсутствуют	данные отсутствуют
2	1.1.2	1.1.3	160°29.0`	0.84	данные отсутствуют	данные отсутствуют	данные отсутствуют
3	1.1.3	1.1.4	71°43.1`	1.18	данные отсутствуют	данные отсутствуют	данные отсутствуют
4	1.1.4	1.1.5	340°12.1`	0.8	данные отсутствуют	данные отсутствуют	данные отсутствуют
5	1.1.5	1.1.6	74°7.0`	14.14	данные отсутствуют	данные отсутствуют	данные отсутствуют
6	1.1.6	1.1.7	164°23.9`	32.94	данные отсутствуют	данные отсутствуют	данные отсутствуют
7	1.1.7	1.1.8	253°34.9`	3.33	данные отсутствуют	86:10:0101247:68, 86:10:0101247:92	данные отсутствуют
8	1.1.8	1.1.9	254°54.2`	10.1	данные отсутствуют	86:10:0101247:68, 86:10:0101247:92	данные отсутствуют
9	1.1.9	1.1.10	255°1.9`	24.0	данные отсутствуют	86:10:0101247:68, 86:10:0101247:92	данные отсутствуют
10	1.1.10	1.1.11	255°1.5`	6.81	данные отсутствуют	86:10:0101247:92	данные отсутствуют
11	1.1.11	1.1.1	344°12.6`	32.34	данные отсутствуют	данные отсутствуют	данные отсутствуют

полное наименование должности	 ДОКУМЕНТ ПОДПИСАН ЭЛЕКТРОННОЙ ПОДПИСЬЮ Сертификат: 64575127400433833109200328139839306360 Владелец: ФЕДЕРАЛЬНАЯ СЛУЖБА ГОСУДАРСТВЕННОЙ РЕГИСТРАЦИИ, КАДАСТРА И КАРТОГРАФИИ Действителен: с 17.05.2022 по 10.08.2023	инициалы, фамилия

Выписка из Единого государственного реестра недвижимости об объекте недвижимости

Описание местоположения земельного участка

Земельный участок			
вид объекта недвижимости			
Лист № 1 раздела 3.2	Всего листов раздела 3.2: 1	Всего разделов: 5	Всего листов выписки: 12
10.12.2022г. № КУВИ-001/2022-220073886			
Кадастровый номер:		86:10:0101247:3411	

Сведения о характерных точках границы земельного участка				
Система координат МСК-86, зона 3				
Номер точки	Координаты, м		Описание закрепления на местности	Средняя квадратичная погрешность определения координат характерных точек границ земельного участка, м
	X	Y		
1	2	3	4	5
1	982692.09	3577359.57	-	0.1
2	982700.03	3577387.49	-	0.1
3	982699.24	3577387.77	-	0.1
4	982699.61	3577388.89	-	0.1
5	982700.36	3577388.62	-	0.1
6	982704.23	3577402.22	-	0.1
7	982672.5	3577411.08	-	0.1
8	982671.56	3577407.89	-	0.1
9	982668.93	3577398.14	-	0.1
10	982662.73	3577374.95	-	0.1
11	982660.97	3577368.37	-	0.1
1	982692.09	3577359.57	-	0.1



ДОКУМЕНТ ПОДПИСАН
ЭЛЕКТРОННОЙ ПОДПИСЬЮ

Сертификат: 64575127400433833109200328139839306360

Владелец: ФЕДЕРАЛЬНАЯ СЛУЖБА ГОСУДАРСТВЕННОЙ
РЕГИСТРАЦИИ, КАДАСТРА И КАРТОГРАФИИ
Действителен: с 17.05.2022 по 10.08.2023

полное наименование должности

инициалы, фамилия

Выписка из Единого государственного реестра недвижимости об объекте недвижимости
Сведения о частях земельного участка

Земельный участок			
вид объекта недвижимости			
Лист № 1 раздела 4.1	Всего листов раздела 4.1: 3	Всего разделов: 5	Всего листов выписки: 12
10.12.2022г. № КУВИ-001/2022-220073886			
Кадастровый номер:		86:10:0101247:3411	

Учетный номер части	Площадь, м2	Содержание ограничения в использовании или ограничения права на объект недвижимости или обременения объекта недвижимости
1	2	3
	Весь	вид ограничения (обременения): ограничения прав на земельный участок, предусмотренные статьями 56, 56.1 Земельного кодекса Российской Федерации; Срок действия: не установлен; реквизиты документа-основания: приказ Об определении границ зон заопления, подтопления территории муниципального образования городской округ Сургут, прилегающей к реке Обь от 16.09.2019 № 137 выдан: Федеральное агентство водных ресурсов (Росводресурсы), г Тюмень ; Содержание ограничения (обременения): Согласно п. 6 ст. 67.1 Водному кодексу в границах зоны затопления, подтопления запрещаются: 1) размещение новых населенных пунктов и строительство объектов капитального строительства без обеспечения инженерной защиты таких населенных пунктов и объектов от затопления; 2) использование сточных вод в целях регулирования плодородия почв; 3) размещение кладбищ, скотомогильников, объектов размещения отходов производства и потребления, химических, взрывчатых, токсичных, отравляющих и ядовитых веществ, пунктов хранения и захоронения радиоактивных отходов; 4) осуществление авиационных мер по борьбе с вредными организмами.; Реестровый номер границы: 86:00-6.172; Вид объекта реестра границ: Зона с особыми условиями использования территории; Вид зоны по документу: Зона подтопления, прилегающей к зоне затопления территории МО городской округ г. Сургут ХМАО-Югры, затапливаемая водами р. Обь при половодьях и паводках 1-процентной обеспеченности (повторяемость один раз в 100 лет) либо в результате ледовых заторов и зажоров; Тип зоны: Зоны с особыми условиями использования территории; Номер: б/н
	Весь	вид ограничения (обременения): ограничения прав на земельный участок, предусмотренные статьями 56, 56.1 Земельного кодекса Российской Федерации; Срок действия: не установлен; реквизиты документа-основания: приказ Об определении границ зон заопления, подтопления территории муниципального образования городской округ Сургут, прилегающей к реке Обь от 16.09.2019 № 137 выдан: Федеральное агентство водных ресурсов (Росводресурсы), г .Тюмень ; Содержание ограничения (обременения): Согласно п. 6 ст. 67.1 Водному кодексу в границах зоны затопления, подтопления запрещаются: 1) размещение новых населенных пунктов и строительство объектов капитального строительства без обеспечения инженерной защиты таких населенных пунктов и объектов от затопления; 2) использование сточных вод в целях регулирования плодородия почв; 3) размещение кладбищ, скотомогильников, объектов размещения отходов производства и потребления, химических, взрывчатых, токсичных, отравляющих и ядовитых веществ, пунктов хранения и захоронения радиоактивных отходов; 4) осуществление авиационных мер по борьбе с вредными организмами.; Реестровый номер границы: 86:00-6.171;



ДОКУМЕНТ ПОДПИСАН
ЭЛЕКТРОННОЙ ПОДПИСЬЮ

Сертификат: 64575127400433833109200328139839306360

Владелец: ФЕДЕРАЛЬНАЯ СЛУЖБА ГОСУДАРСТВЕННОЙ
РЕГИСТРАЦИИ, КАДАСТРА И КАРТОГРАФИИ
Действителен: с 17.05.2022 по 10.08.2023

полное наименование должности

инициалы, фамилия

Земельный участок			
вид объекта недвижимости			
Лист № 2 раздела 4.1	Всего листов раздела 4.1: 3	Всего разделов: 5	Всего листов выписки: 12
10.12.2022г. № КУВИ-001/2022-220073886			
Кадастровый номер:		86:10:0101247:3411	
		Вид объекта реестра границ: Зона с особыми условиями использования территории; Вид зоны по документу: Территория слабого подтопления (при глубине залегания грунтовых вод от 2-3 метров) в границах зоны подтопления, прилегающей к зоне затопления территории МО городской округ г. Сургут ХМАО-Югры, затапливаемая водами р. Обь; Тип зоны: Зоны с особыми условиями использования территории; Номер: б/н	
	Весь	вид ограничения (обременения): ограничения прав на земельный участок, предусмотренные статьями 56, 56.1 Земельного кодекса Российской Федерации; Срок действия: не установлен; реквизиты документа-основания: приказ об установлении приаэродромной территории аэродрома Сургут от 11.02.2020 № № 151-П выдан: Министерство транспорта Российской Федерации Федеральное агентство воздушного транспорта (Росавиация); Содержание ограничения (обременения): 1) Ограничения определяются в зависимости от местоположения объекта; 2) Высота объектов не должна превышать максимальную абсолютную отметку верха в диапазоне Н=130.00 м-135.00 м в Балтийской системе высот 1977 г.; 3) Запрещается размещать иные радиопередающие средства (объекты), работающие в диапазоне частот 0,190 МГц-1,750 МГц, 75 МГц, 3 МГц-300 МГц, 118 МГц-137 МГц, 2000 МГц-4000 МГц, 1030 МГц, 1090 МГц, 108 МГц-117,975 МГц, 962 МГц-1213 МГц, 329 МГц-335 МГц; 4) Размещение новых и реконструкция существующих объектов / сооружений допускается при наличии документов, подтверждающих отсутствие влияния объекта на безопасность полетов и на работу средств радиотехнического обеспечения полетов и авиационной электросвязи.; Реестровый номер границы: 86:10-6.353; Вид объекта реестра границ: Зона с особыми условиями использования территории; Вид зоны по документу: Четвертая подзона приаэродромной территории аэродрома Сургут часть 4 (сектор 6); Тип зоны: Охранная зона транспорта	
	Весь	вид ограничения (обременения): ограничения прав на земельный участок, предусмотренные статьями 56, 56.1 Земельного кодекса Российской Федерации; Срок действия: не установлен; реквизиты документа-основания: приказ об установлении приаэродромной территории аэродрома Сургут от 11.02.2020 № № 151-П выдан: Министерство транспорта Российской Федерации Федеральное агентство воздушного транспорта (Росавиация); Содержание ограничения (обременения): Ограничения использования объектов недвижимости и осуществления деятельности: 1) Запрещается размещать объекты, способствующие привлечению и массовому скоплению птиц: звероводческие фермы, скотобойни; подсобные хозяйства (свинарники, коровники, птицефермы, зверофермы, рыбные пруды); места концентрированных выбросов пищевых отходов, свалки пищевых отходов; новые водоемы, реки, болота; скотомогильники; мусоросжигательные и мусороперерабатывающие заводы, объекты сортировки мусора; 2) Запрещается осуществлять деятельность, способствующую привлечению и массовому скоплению птиц: вспашка и перепахивание сельскохозяйственных полей с зерновыми культурами в дневное время; допущение произрастание высокой береговой и прибрежной растительности; выпас скота.; Реестровый номер границы: 86:10-6.359; Вид объекта реестра границ: Зона с особыми условиями использования территории; Вид зоны по документу: Шестая подзона приаэродромной территории аэродрома Сургут; Тип зоны: Охранная зона транспорта	



ДОКУМЕНТ ПОДПИСАН
ЭЛЕКТРОННОЙ ПОДПИСЬЮ


Сертификат: 64575127400433833109200328139839306360

Владелец: ФЕДЕРАЛЬНАЯ СЛУЖБА ГОСУДАРСТВЕННОЙ
РЕГИСТРАЦИИ, КАДАСТРА И КАРТОГРАФИИ
Действителен: с 17.05.2022 по 10.08.2023

полное наименование должности

инициалы, фамилия

Земельный участок			
вид объекта недвижимости			
Лист № 3 раздела 4.1	Всего листов раздела 4.1: 3	Всего разделов: 5	Всего листов выписки: 12
10.12.2022г. № КУВИ-001/2022-220073886			
Кадастровый номер:		86:10:0101247:3411	
	Весь	<p>вид ограничения (обременения): ограничения прав на земельный участок, предусмотренные статьями 56, 56.1 Земельного кодекса Российской Федерации; Срок действия: не установлен; реквизиты документа-основания: приказ об установлении приаэродромной территории аэродрома Сургут от 11.02.2020 № № 151-П выдан: Министерство транспорта Российской Федерации Федеральное агентство воздушного транспорта (Росавиация); Содержание ограничения (обременения): Ограничения использования объектов недвижимости и осуществления деятельности: 1) Запрещается размещать опасные производственные объекты, определенные ФЗ «О промышленной безопасности опасных производственных объектов», функционирование которых может повлиять на безопасность полетов воздушных судов; 2) Высота объекта и радиусы зон поражения при возникновении аварии на опасном производственном объекте не должны превышать абсолютную максимальную отметку верха 210.66 м в Балтийской системе высот 1977 года и допустимые абсолютные максимальные отметки верха, установленные в границах подзоны №3; 3) Ограничения распространяются на строящиеся (проектируемые) и реконструируемые опасные производственные объекты.; Реестровый номер границы: 86:10-6.366; Вид объекта реестра границ: Зона с особыми условиями использования территории; Вид зоны по документу: Пятая подзона приаэродромной территории аэродрома Сургут; Тип зоны: Охранная зона транспорта</p>	
	Весь	<p>вид ограничения (обременения): ограничения прав на земельный участок, предусмотренные статьями 56, 56.1 Земельного кодекса Российской Федерации; Срок действия: не установлен; реквизиты документа-основания: приказ об установлении приаэродромной территории аэродрома Сургут от 11.02.2020 № № 151-П выдан: Министерство транспорта Российской Федерации Федеральное агентство воздушного транспорта (Росавиация) ; Содержание ограничения (обременения): При установлении приаэродромной территории устанавливаются ограничения использования земельных участков и (или) расположенных на них объектов недвижимости и осуществления экономической и иной деятельности в соответствии с Решением об установлении приаэродромной территории аэродрома Сургут, принятым Приказом РОСАВИАЦИИ № 151-П от 11.02.2020 г. Срок установления ограничений бессрочный. В соответствии с п. 2 Правил выделения на ПТ подзон, утвержденных постановлением Правительства РФ от 02.12.2017 №1460. 1) Высота объектов не должна превышать максимальную абсолютную отметку верха Н=210.66 м в Балтийской системе высот 1977 г.;2) Ограничения распространяются на новые и реконструируемые объекты/сооружения.; Реестровый номер границы: 86:10-6.380; Вид объекта реестра границ: Зона с особыми условиями использования территории; Вид зоны по документу: Третья подзона приаэродромной территории аэродрома Сургут часть 1 (сектор 1); Тип зоны: Охранная зона транспорта</p>	

		ДОКУМЕНТ ПОДПИСАН	
		ЭЛЕКТРОННОЙ ПОДПИСЬЮ	
полное наименование должности		Сертификат: 64575127400433833109200328139839306360	
		Владелец: ФЕДЕРАЛЬНАЯ СЛУЖБА ГОСУДАРСТВЕННОЙ	
		РЕГИСТРАЦИИ, КАДАСТРА И КАРТОГРАФИИ	
		Действителен: с 17.05.2022 по 10.08.2023	
		инициалы, фамилия	